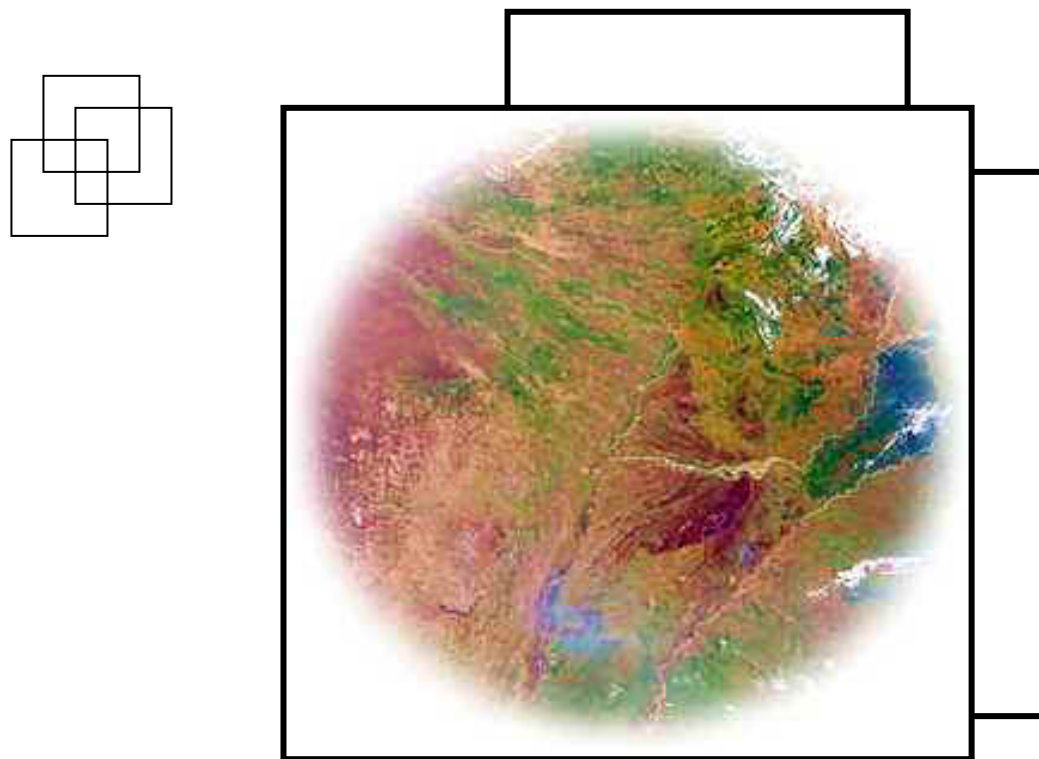


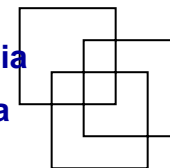


INSTITUTO DE GEOGRAFÍA

FACULTAD DE HUMANIDADES
Universidad Nacional del Nordeste



Edificio de la Facultad de Humanidades (Planta alta) - Campus Resistencia
Av. Las Heras 727 - Resistencia - Chaco (CP 3500) - República Argentina
Tel/Fax N° (+54) 3722 - 446958: (Int.316)











INSTITUTO DE GEOGRAFÍA

FACULTAD DE HUMANIDADES Universidad Nacional del Nordeste

INTEGRANTES:

- **Directora: Dra Ana María Foschitatti**  amfoschiatti@hum.unne.edu.ar
- **Vicedirectora: Dra Liliana Ramírez**  lramirez@hum.unne.edu.ar
- **Secretaría Técnica: Prof. María E. Pérez**  meperez@hum.unne.edu.ar
- **Jefe de Trabajo. Prácticos: Prof. Juan A. Alberto**  jalberto@hum.unne.edu.ar
- **Auxiliar de 1ª Categ.: Mg. Prof. Jorge A. Alberto**  aalberto@hum.unne.edu.ar
- **Técnico: Ing. Prof. Silvia Ferreyra**
- **Bibliotecaria: Lic. Bibliot. Mercedes C. Samaniego**  big@hum.unne.edu.ar

COORDINADORES DE ÁREA:

- **Geografía Física: Prof. María E. Pérez**  meperez@hum.unne.edu.ar
- **Geografía Humana: Mg. Prof. Celmira E. Rey**  celmirey@hum.unne.edu.ar
- **Análisis Geográfico Regional: Prof. Amalia I. Lucca**  ailucca@hum.unne.edu.ar





INSTITUTO DE GEOGRAFÍA

FACULTAD DE HUMANIDADES
Universidad Nacional del Nordeste



PROYECTO INSTITUCIONAL

LAS VULNERABILIDADES DEL NORDESTE ARGENTINO COMO ÁREA DE RIESGOS AMBIENTALES Y SOCIALES

DRA. ANA MARIA FOSCHIATTI

Instituto de Geografía

amfoschiatti@hum.unne.edu.ar



OBEJETIVOS GENERALES

- Diagnosticar las vulnerabilidades de la región del Nordeste argentino considerada como un área de múltiples riesgos ambientales y sociales.
- Abordar desde distintas ópticas y escalas de trabajo diferentes problemáticas que por su importancia constituyen situaciones de riesgo que afectan a la población.





INSTITUTO DE GEOGRAFÍA

FACULTAD DE HUMANIDADES
Universidad Nacional del Nordeste

PROYECTO INSTITUCIONAL

LAS VULNERABILIDADES DEL NORDESTE ARGENTINO COMO ÁREA DE RIESGOS AMBIENTALES Y SOCIALES

DRA. ANA MARIA FOSCHIATTI

Instituto de Geografía

Facultad de Humanidades - Universidad Nacional del Nordeste

Avenida Las Heras N° 727 – 3500 – Resistencia – Chaco – Argentina

Teléfono/FAX: 0054 – 3722 – 446958



amfoschiatti@hum.unne.edu.ar

Resumen

El análisis y la evaluación de la vulnerabilidad realizada desde distintas ópticas y a través de la consideración de temas específicos relacionados, permite detectar áreas susceptibles, diagnosticar la calidad de vida de la población en áreas espaciales localizadas y en sectores marginados, comparar el estado del equipamiento de los servicios, analizar factores socioculturales que influyen en las vulnerabilidades regionales, entre otros. De allí la importancia de su estudio conceptual para comprender la percepción de la población sobre los riesgos, analizar pautas de comportamiento, evaluar actitudes y prácticas y formular recomendaciones para implementar políticas públicas ambientales y sociales.





INSTITUTO DE GEOGRAFÍA

FACULTAD DE HUMANIDADES
Universidad Nacional del Nordeste

PROYECTO INSTITUCIONAL

LAS VULNERABILIDADES DEL NORDESTE ARGENTINO COMO ÁREA DE RIESGOS AMBIENTALES Y SOCIALES

DRA. ANA MARIA FOSCHIATTI
Instituto de Geografía



amfoschiatti@hum.unne.edu.ar

Consideraciones
conceptuales

Desastres socio - naturales y
Desastres Antrópicos

Clasificación de **desastres naturales**:

- a. **Repentinos**: avalancha, ciclón, crecida repentina, deslizamiento de tierra, erupción volcánica, inundación, mar de leva o marea de tempestad, temporal, terremoto, tormentas, tsunamis, etc.
- b. **De gestación lenta y larga duración**: desertificación, epidemia, hambruna, sequía.

Puede clasificarse **según su origen** o tipo de amenaza en dos categorías:

1. **Desastres naturales o socio-naturales** : cuando la amenaza proviene de un fenómeno natural (meteorológicos, topográficos y geotécnicos y tectónicos o geológicos)
2. **Desastres antrópicos y sociales** : cuando el daño lo ocasiona el hombre o la sociedad (exclusión humana, guerras y delincuencia, mal manejo de los recursos y desechos, accidentes).





INSTITUTO DE GEOGRAFÍA

FACULTAD DE HUMANIDADES
Universidad Nacional del Nordeste

PROYECTO INSTITUCIONAL

**LAS VULNERABILIDADES DEL NORDESTE
ARGENTINO COMO ÁREA DE RIESGOS
AMBIENTALES Y SOCIALES**

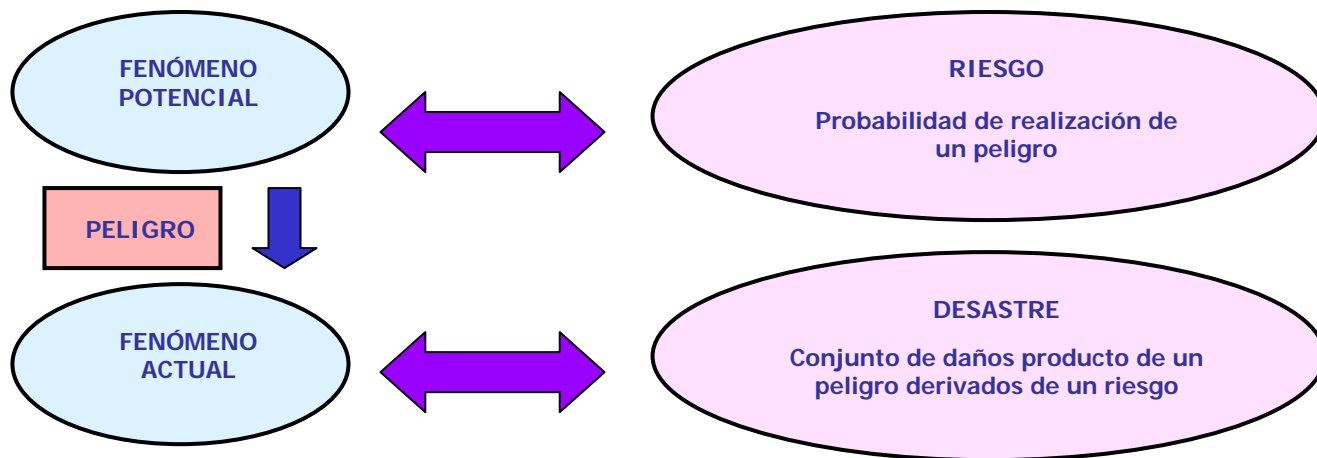
DRA. ANA MARIA FOSCHIATTI
Instituto de Geografía



amfoschiatti@hum.unne.edu.ar

Consideraciones
conceptuales

Riesgo, peligro y desastre



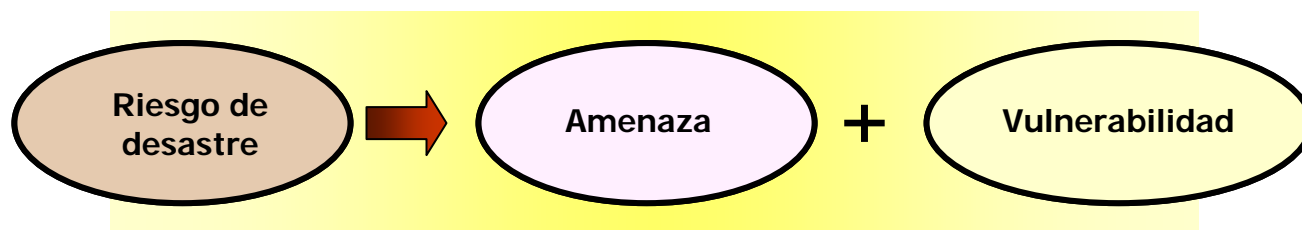


INSTITUTO DE GEOGRAFÍA

FACULTAD DE HUMANIDADES
Universidad Nacional del Nordeste



El **riesgo de desastre** es la dimensión probable del daño en un período determinado, ante la presencia de una actividad peligrosa. De esa manera el mismo tiene dos componentes: la **amenaza potencial** y la **vulnerabilidad** del sistema a ella:



La O.N.U., a través de su Oficina de Coordinación para el Socorro en caso de Desastres (UNDRO), define al **riesgo** como: "el **grado de pérdida previsto, debido a un fenómeno natural determinado y en función tanto del peligro natural como de la vulnerabilidad**"



INSTITUTO DE GEOGRAFÍA

FACULTAD DE HUMANIDADES
Universidad Nacional del Nordeste

PROYECTO INSTITUCIONAL

**LAS VULNERABILIDADES DEL NORDESTE
ARGENTINO COMO ÁREA DE RIESGOS
AMBIENTALES Y SOCIALES**

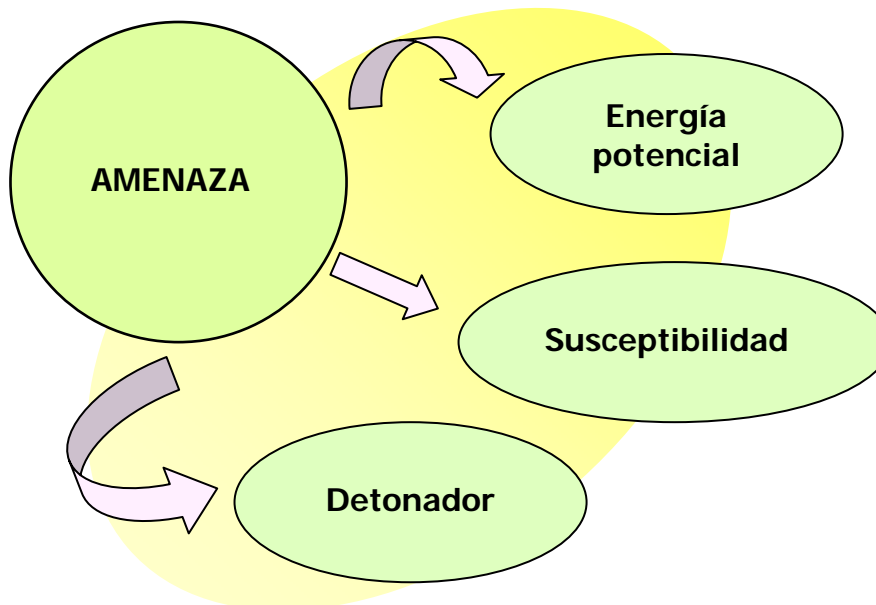
Consideraciones
conceptuales

Amenaza

DRA. ANA MARIA FOSCHIATTI
Instituto de Geografía



amfoschiatti@hum.unne.edu.ar





INSTITUTO DE GEOGRAFÍA

FACULTAD DE HUMANIDADES
Universidad Nacional del Nordeste

PROYECTO INSTITUCIONAL

LAS VULNERABILIDADES DEL NORDESTE ARGENTINO COMO ÁREA DE RIESGOS AMBIENTALES Y SOCIALES

DRA. ANA MARIA FOSCHIATTI
Instituto de Geografía
amfoschiatti@hum.unne.edu.ar



Consideraciones
conceptuales

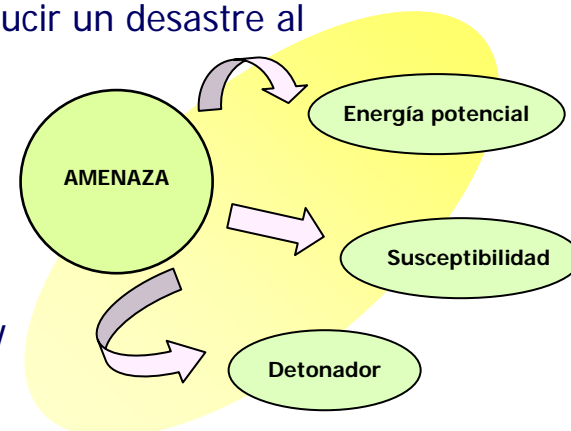
Amenaza

La **amenaza** es el fenómeno peligroso. Cuando hablamos de amenaza nos referimos al factor externo de una comunidad expuesta (o a un sistema expuesto), representado por la potencial ocurrencia de un fenómeno desencadenante (o accidente), el cual puede producir un desastre al manifestarse.

Tiene tres componentes:

- energía potencial,
- susceptibilidad,
- detonador.

La prevención de desastres se logra reduciendo y controlando a esos componentes señalados.





INSTITUTO DE GEOGRAFÍA

FACULTAD DE HUMANIDADES
Universidad Nacional del Nordeste

PROYECTO INSTITUCIONAL

LAS VULNERABILIDADES DEL NORDESTE ARGENTINO COMO ÁREA DE RIESGOS AMBIENTALES Y SOCIALES

DRA. ANA MARIA FOSCHIATTI

Instituto de Geografía

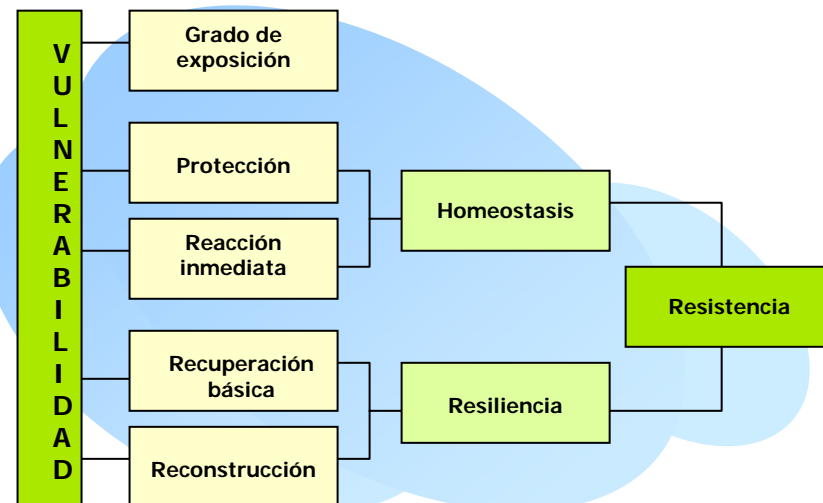
amfoschiatti@hum.unne.edu.ar



Consideraciones
conceptuales

Vulnerabilidad

La **vulnerabilidad** es la disposición interna a ser afectado por una amenaza. Si no existe vulnerabilidad no se produce la destrucción. Depende del grado de exposición, de la protección, de la reacción inmediata, de la recuperación básica y de la reconstrucción. El segundo y el tercero conforman la homeostasis y los dos últimos la resiliencia y ambas constituyen la resistencia. La prevención de riesgos por reducción de la vulnerabilidad se logra cuando se actúa sobre las cinco áreas que la componen. Esquemáticamente podría resumirse:





INSTITUTO DE GEOGRAFÍA

FACULTAD DE HUMANIDADES
Universidad Nacional del Nordeste

PROYECTO INSTITUCIONAL

LAS VULNERABILIDADES DEL NORDESTE ARGENTINO COMO ÁREA DE RIESGOS AMBIENTALES Y SOCIALES

DRA. ANA MARIA FOSCHIATTI
Instituto de Geografía
amfoschiatti@hum.unne.edu.ar



Consideraciones
conceptuales

Vulnerabilidad

La exposición a los riesgos de distinta naturaleza se entiende como los acontecimientos que generan adversidades o secuelas negativas para las personas, hogares, comunidades u organizaciones. La incapacidad de respuesta se vincula con tres aspectos: a) la disponibilidad de recursos con que se cuentan, b) las estrategias para hacer frente a las variaciones, c) los apoyos de organizaciones.

Exposición de riesgos



Incapacidad de repuesta

(ineptitud para enfrentarlos + inhabilidad para adaptarse activamente)





INSTITUTO DE GEOGRAFÍA

FACULTAD DE HUMANIDADES
Universidad Nacional del Nordeste

PROYECTO INSTITUCIONAL

LAS VULNERABILIDADES DEL NORDESTE ARGENTINO COMO ÁREA DE RIESGOS AMBIENTALES Y SOCIALES

DRA. ANA MARIA FOSCHIATTI
Instituto de Geografía



amfoschiatti@hum.unne.edu.ar

Áreas
Temáticas

Este Proyecto comprende una serie de temas relacionados y desarrollados por cada una de las secciones o áreas temáticas del Instituto:

- **La vulnerabilidad demográfica y social del Chaco.**
Dra. Ana María Foschiatti
- **Análisis de áreas de vulnerabilidad sanitaria a través de la cartografía de riesgos.**
Dra. Liliana Ramírez
- **Características socioeconómicas del pequeño productor algodonero chaqueño. Su vulnerabilidad económica.**
Mgter. Viviana Pértile





INSTITUTO DE GEOGRAFÍA

FACULTAD DE HUMANIDADES
Universidad Nacional del Nordeste

PROYECTO INSTITUCIONAL

LAS VULNERABILIDADES DEL NORDESTE ARGENTINO COMO ÁREA DE RIESGOS AMBIENTALES Y SOCIALES

DRA. ANA MARIA FOSCHIATTI

Instituto de Geografía



amfoschiatti@hum.unne.edu.ar

Áreas
Temáticas

- La vulnerabilidad de la mujer como agente de producción y reproducción económica en las áreas de riesgos de la ciudad de Resistencia.
Prof. Vilma Falcón
- Las áreas de riesgos naturales y su calidad de vida en el oriente chaqueño.
Prof. Amalia Lucca
- La calidad de vida en áreas susceptibles de sufrir riesgos ambientales. El caso de "Villa la Isla" en Resistencia.
Prof. Amalia Lucca





INSTITUTO DE GEOGRAFÍA

FACULTAD DE HUMANIDADES
Universidad Nacional del Nordeste

PROYECTO INSTITUCIONAL

LAS VULNERABILIDADES DEL NORDESTE ARGENTINO COMO ÁREA DE RIESGOS AMBIENTALES Y SOCIALES

DRA. ANA MARIA FOSCHIATTI

Instituto de Geografía



amfoschiatti@hum.unne.edu.ar

Áreas
Temáticas

- **Percepción del riesgo del tránsito urbano por parte de los jóvenes de la ciudad de Resistencia. Situaciones que se generan a partir de su movilidad cotidiana.**

Mgter. Celmira Rey

- **El crecimiento del Gran Resistencia, su incidencia en la desaparición y degradación de los ecosistemas naturales. Estudios de casos: desaparición de espacios naturales, colmatación de cuencas y proliferación de basurales.**

Prof. Juan A. Alberto





INSTITUTO DE GEOGRAFÍA

FACULTAD DE HUMANIDADES
Universidad Nacional del Nordeste

PROYECTO INSTITUCIONAL

LAS VULNERABILIDADES DEL NORDESTE ARGENTINO COMO ÁREA DE RIESGOS AMBIENTALES Y SOCIALES

DRA. ANA MARIA FOSCHIATTI

Instituto de Geografía

amfoschiatti@hum.unne.edu.ar



Áreas
Temáticas

- Los riesgos naturales y antropogénicos que afectan a la planicie chaco-formoseña. Su resiliencia.

Prof. Rita Vincenti

- Divulgación de la producción científica geográfica del Instituto de Geografía.


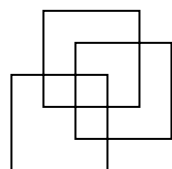
Prof. Juan A. Alberto





INSTITUTO DE GEOGRAFÍA

FACULTAD DE HUMANIDADES
Universidad Nacional del Nordeste



<http://hum.unne.edu.ar/academica/institutos/geografia/Geo1/homeig0.htm>

Edificio de la Facultad de Humanidades (Planta alta) - Campus Resistencia

Av. Las Heras 727 - Resistencia - Chaco (CP 3500) - República Argentina

Tel/Fax N° (+54) 3722 - 446958: (Int.316)

