

# Ordenamiento Territorial Rural

Prof. Mgter.  
Viviana  
Claudia  
PERTILE



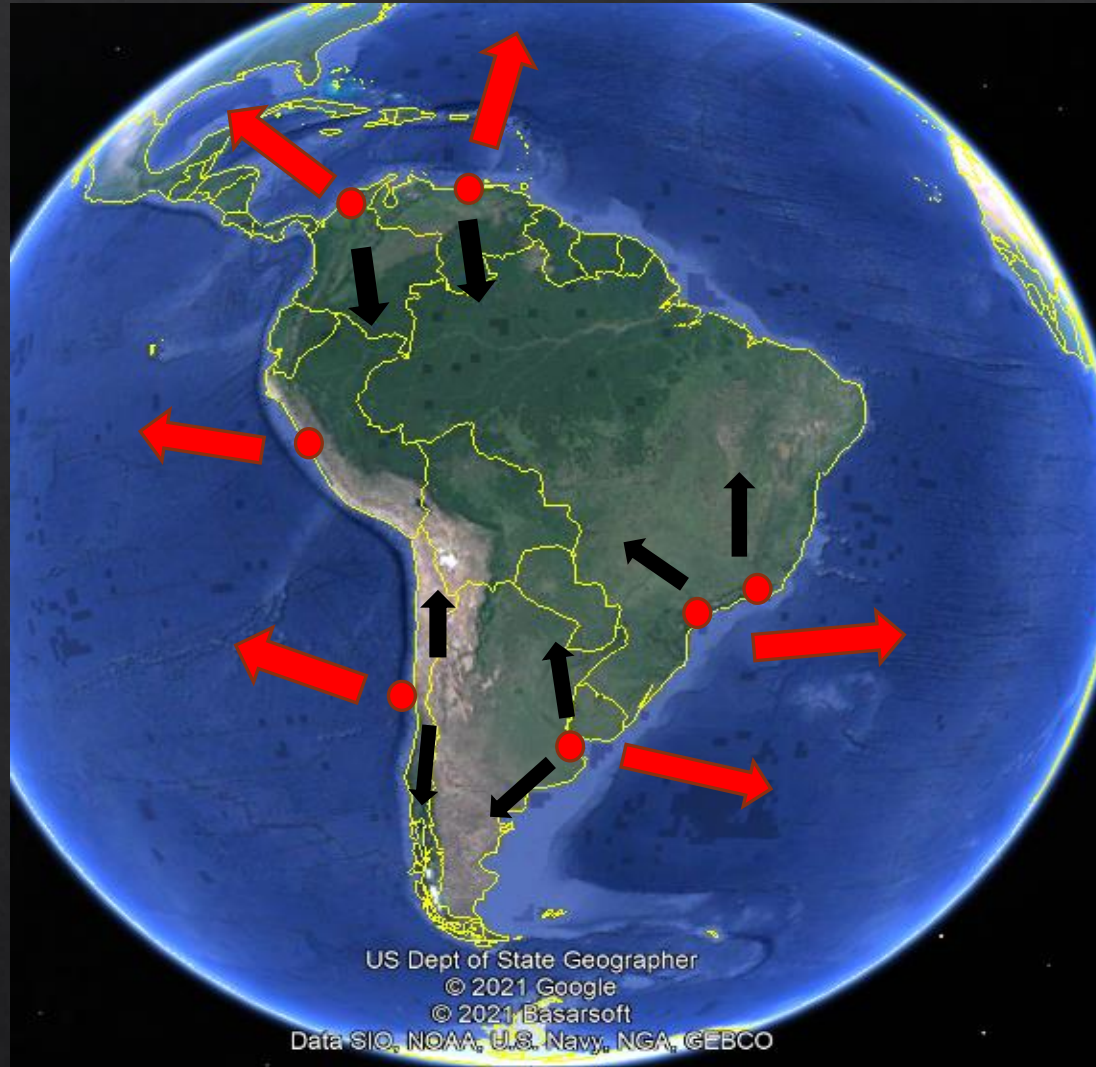
## TEMA III: Ordenamiento Territorial Rural

3.1. Concepto.

3.2. Propósito y principios rectores y utilidad del OTR

3.3 Etapas del OTR: Diagnóstico Territorial -  
Planificación territorial – Gestión territorial

## Antecedentes

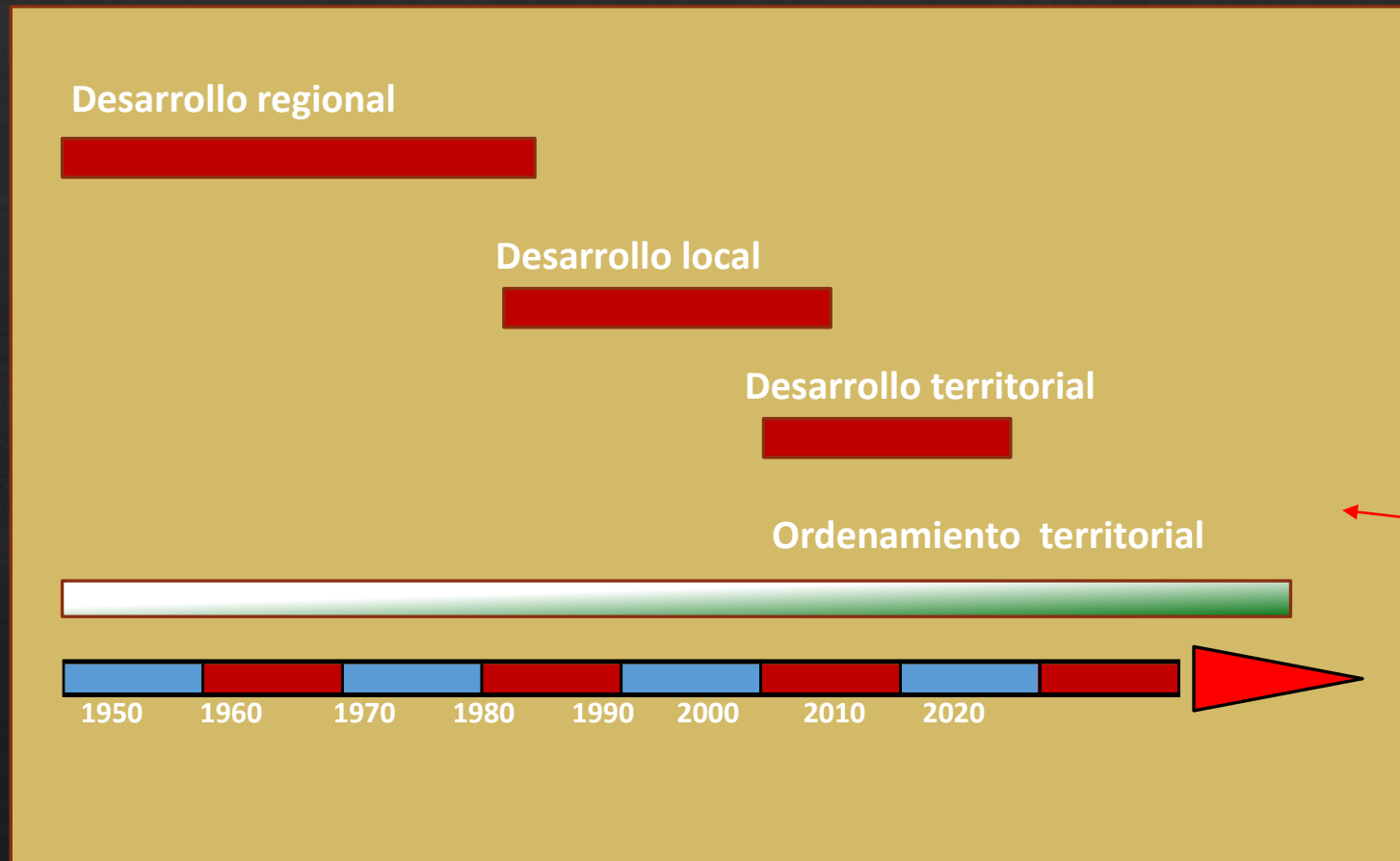


Un continente **ORGANIZADO** para producir y exportar bienes primarios

Un continente que fuga hacia adelante...

Responsable de los problemas territoriales

## Prácticas de planificación que intentaron generar dinámicas de desarrollo con el objetivo de equilibrar esos territorios



Por qué comienza a aparecer?

## CONCENTRACION Diferente a la CONGESTION

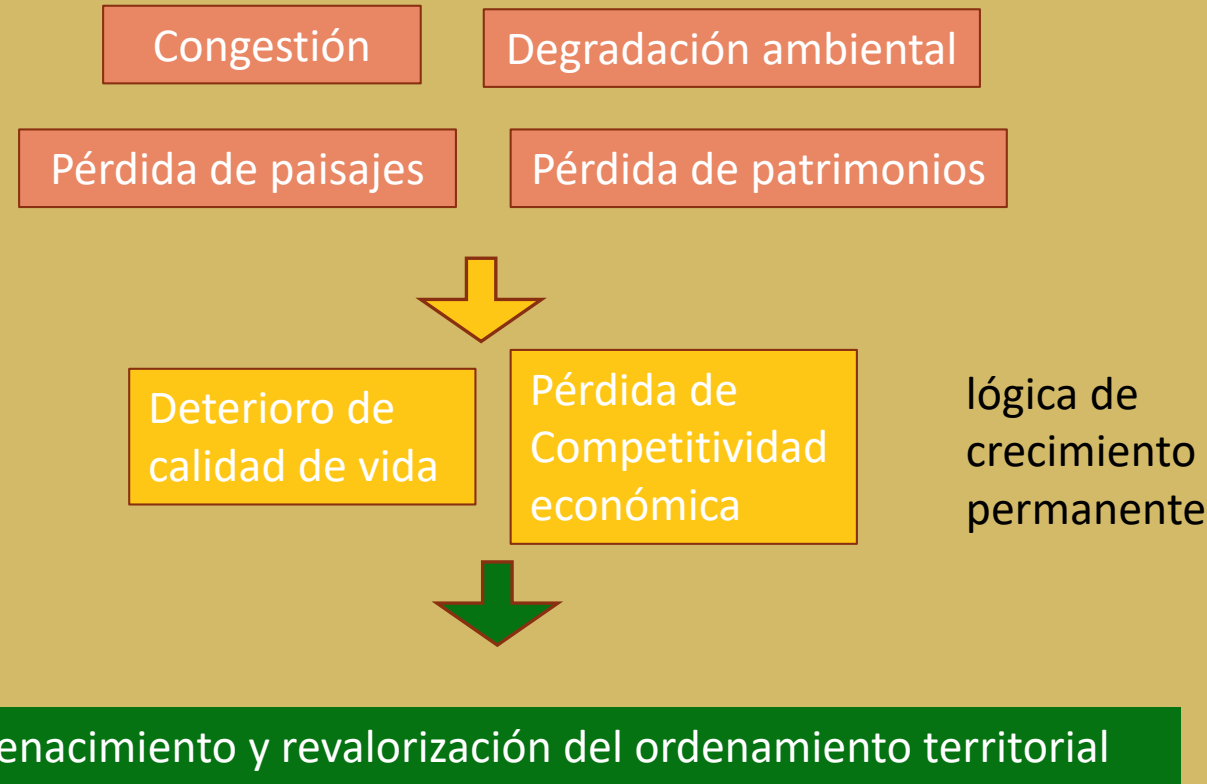


es una concentración mal administrada y gestionada

sí bien es cierto que hay que poner mucha atención al ordenamiento territorial, éste no es una cuestión que se da solamente como una iniciativa más de un gobierno, sino que se enmarca siempre en una estrategia de desarrollo territorial



**El OD es una actividad que se da dentro de una estrategia de desarrollo territorial en general**



El creciente interés por el ORDENAMIENTO TERRITORIAL en un indicador de la importancia del TERRITORIO en las estrategias de desarrollo de un país o de un territorio



Especialmente en una etapa histórica donde la clave son las **estrategias de calidad** por encima de las estrategias de crecimiento

## PLAN DE DESARROLLO TERRITORIAL

conjunto  
coherente y  
articulado de  
iniciativas



logro de objetivos  
de DESARROLLO  
que se pretenden  
para un territorio

- mejora la calidad de vida
- Fortalecimiento de la identidad y la vida cultural
- Desarrollo económico y productivo
- Creación y gestión de infraestructura y equipamientos
- **Planificación y ordenamiento territorial**

# MAGyP

El Ordenamiento Territorial es un proceso político-técnico-administrativo orientado a la **organización, planificación y gestión** del uso y ocupación del territorio, en función de las características y restricciones biofísicas, culturales, socioeconómicas y político-institucionales



Este proceso debe ser **participativo** y basarse en objetivos explícitos que propicien el uso inteligente y justo del territorio, aprovechando oportunidades, reduciendo riesgos, protegiendo los recursos en el corto, mediano y largo plazo y repartiendo de forma racional los costos y beneficios del uso territorial entre los usuarios del mismo.

## El Ordenamiento Territorial



*proceso que intenta ordenar el uso de la tierra y la ocupación del territorio*



*se refiere a cómo se distribuye la población en ese espacio*



*tiene que ver con las actividades que se realizan sobre el suelo, en particular la localización de distintos tipos de producciones primarias, secundarias, industriales, etc.*

**El propósito fundamental del OTR**



es que cada territorio sea usado de tal manera que contemple las necesidades actuales y futuras de la población rural fortaleciendo y garantizando la calidad de vida.

**Principios rectores del Ordenamiento Territorial**



Los problemas territoriales, deben ser considerados desde una visión **INTEGRADORA** (económica, ambiental y social) **PARTICIPATIVA** considerando, además, situaciones a **FUTURO** a fin de poder anticiparse a lo que sucederá y de esta forma disminuir riesgos



**Perspectiva Integradora:** Integra distintos sectores (y por lo tanto distintos intereses) donde convergen aspectos económicos, sociales, productivos, culturales y ambientales.

**Enfoque Participativo:** Incorpora la opinión de los distintos actores con la idea de llegar a acuerdos de intereses y a una gestión democrática del territorio.

**Visión a futuro:** Plantea nuevas posibilidades de desarrollo a mediano y largo plazo con el fin de orientar las inversiones públicas y privadas, la localización de los asentamientos humanos y de la infraestructura así como diseñar estrategias para la competitividad equilibrada y el uso sustentable de los recursos naturales.



## ¿Para qué sirve ordenar el territorio?

El objetivo de ordenar se orienta a resolver y atenuar conflictos territoriales tales como:

Irregularidad en tenencia de la tierra

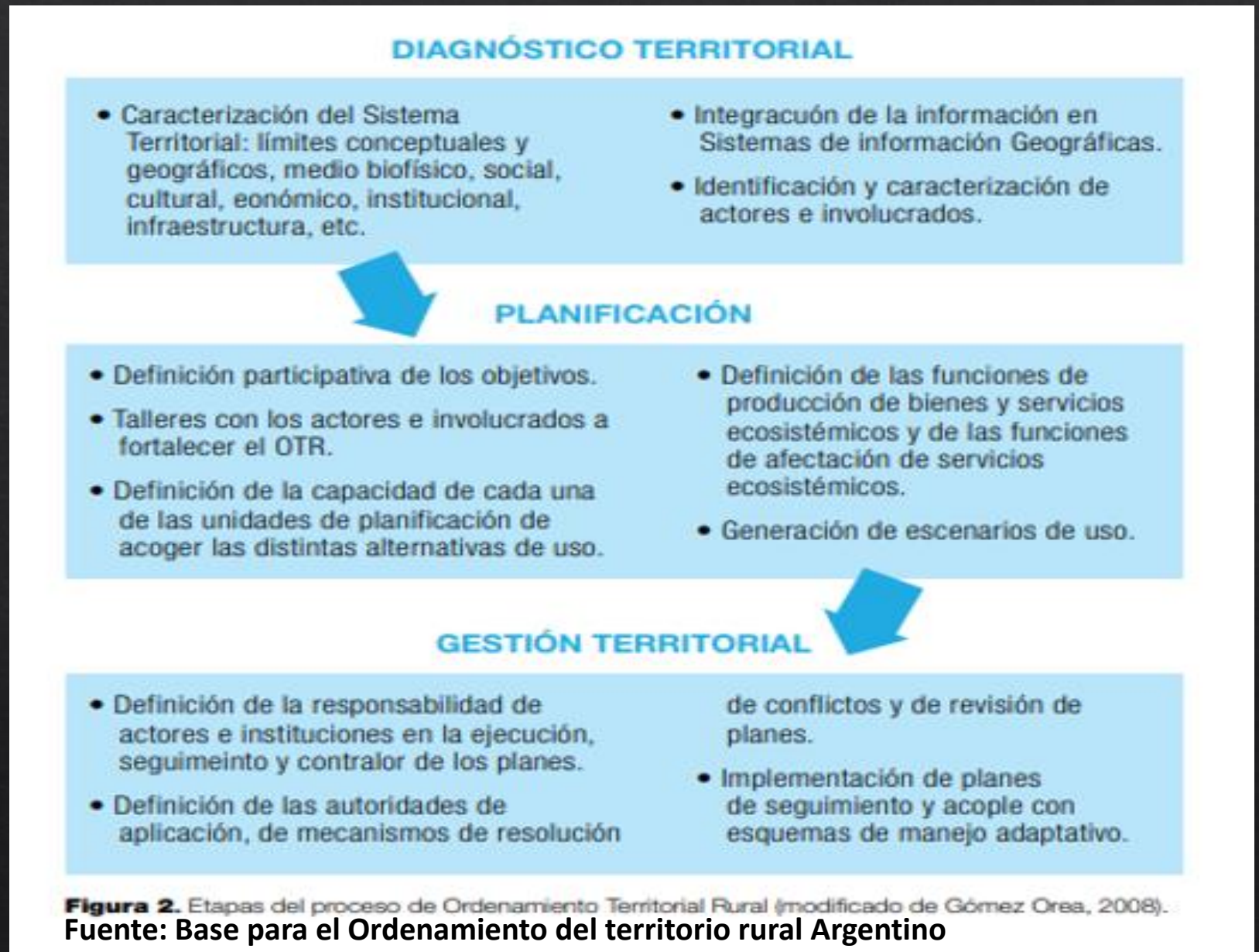
Desequilibrios en obras de infraestructura- Elevada proporción de la población con NBI: salud, educación, empleo, vivienda, acceso al agua potable.

Trabajo rural precario

Riesgos de contaminación (agua, suelos, habitantes) Problemas generados por el uso de los recursos naturales (agua, suelos, flora, fauna)

## Etapas de un proceso de OTR

EL OTR debe contemplar varias etapas que tienen una secuencia temporal bien definida



## BIBLIOGRAFÍA

- SILI, Marcelo, 2017: ¿Qué es y cómo se hace un plan de ordenamiento territorial?. <https://www.youtube.com/watch?v=6nhj512RS-c&t=1841s>.
- PARUELO, José M. y otros, 2014: ORDENAMIENTO TERRITORIAL RURAL. Conceptos, métodos y experiencias. UBA. MAGyP y ORGANIZACIÓN DE LAS NACIONES UNIDAS PARA LA ALIMENTACIÓN Y LA AGRICULTURA.
- MAGyP, 2010. Bases para el Ordenamiento del Territorio Rural Argentino. <http://www.fao.org/3/a-i4195s.pdf>